PROJETO DE PAVIMENTAÇÃO
ESCALA: 1/500

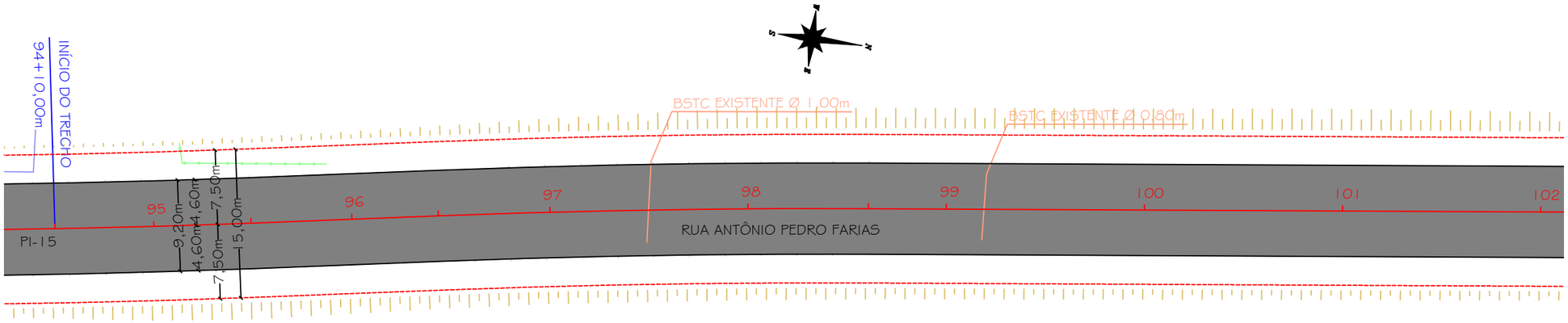

DETALHE 01 - LEGENDA:

- PAVIMENTO ASFÁLTICO PROJETADO
- PAVIMENTO ASFÁLTICO EXISTENTE
- ENLEIVAMENTO
- PORTÃO
- MEIO FIO - TIPO 1
- MEIO FIO - TIPO 2
- MURO
- PROJETO
- PISO TÁTIL
- CALÇADA EXISTENTE
- POSTE EXISTENTE
- TALUDE

PROJETO DE SINALIZAÇÃO
ESCALA: 1/500

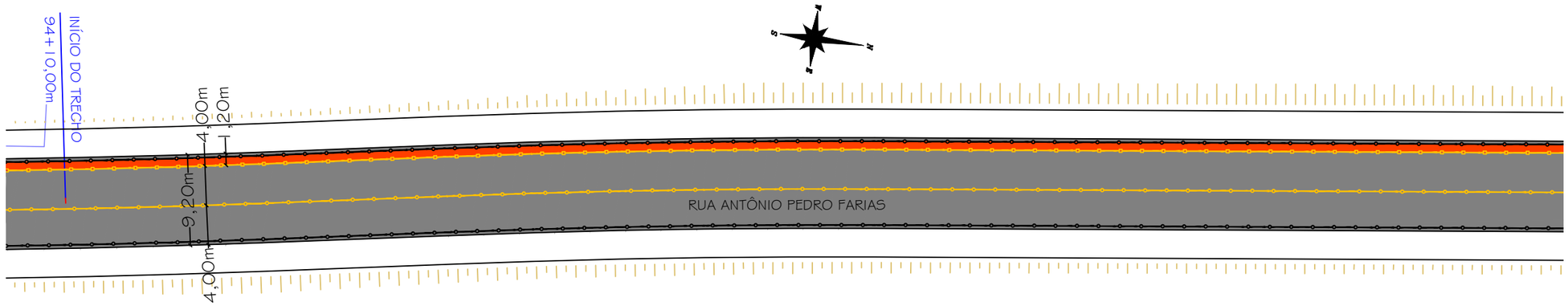

DETALHE 02 - SINALIZAÇÃO:

- PINTURA DE EIXO DE PISTA COM TACHINHA Á CADA 6 METROS
- PINTURA DE BORDO DE PISTA COM TACHÃO Á CADA 6 METROS
- PINTURA DE BORDO DE PISTA COM TACHINHA Á CADA 6 METROS
- PINTURA DE CICLOVIA

DETALHE 03 - SEÇÃO TIPO DE PAVIMENTAÇÃO

RUA ANTÔNIO PEDRO FARIAS
Pista de rolamento

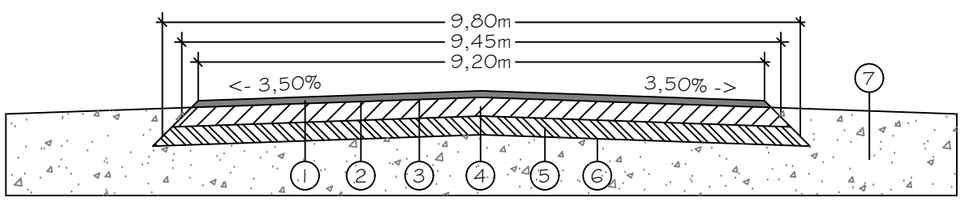

1- Revestimento asfáltico - Faixa C - (e=5cm)
2- Pintura de ligação em RR-1C
3- Imprimação em ligante com emulsão asfáltica
4- Base de brita graduada simples (BGS) - (e=15cm)
5- Sub base em macadame seco - (e=20cm)
6- Regularização do sub-leito - (até 20cm)
7- Acostamento em aterro

PREFEITURA MUNICIPAL DE MARACAJÁ

AVENIDA GETÚLIO VARGAS, nº 530 - FONE/FAX (048) 3523-1111
CEP: 88910-000 - CENTRO - MARACAJÁ - SANTA CATARINA

DENOMINAÇÃO : PROJETO DE PAVIMENTAÇÃO EM CONCRETO ASFÁLTICO

DISCRIMINAÇÃO: PROJETO DE PAVIMENTAÇAO E SINALIZAÇÃO

OBRA: RUA ANTÔNIO PEDRO FARIAS

BAIRRO: CENTRO

MUNICÍPIO : MARACAJÁ/SC

DATA: OUTUBRO/2025

ESCALA : INDICADA

PRANCHA: 01/04

RESPONSÁVEL TÉCNICO:

ENGº DARCIO PAGANI VIEIRA, CREA/SC - 077.222-9

PROJETO DE PAVIMENTAÇÃO
ESCALA: 1/500

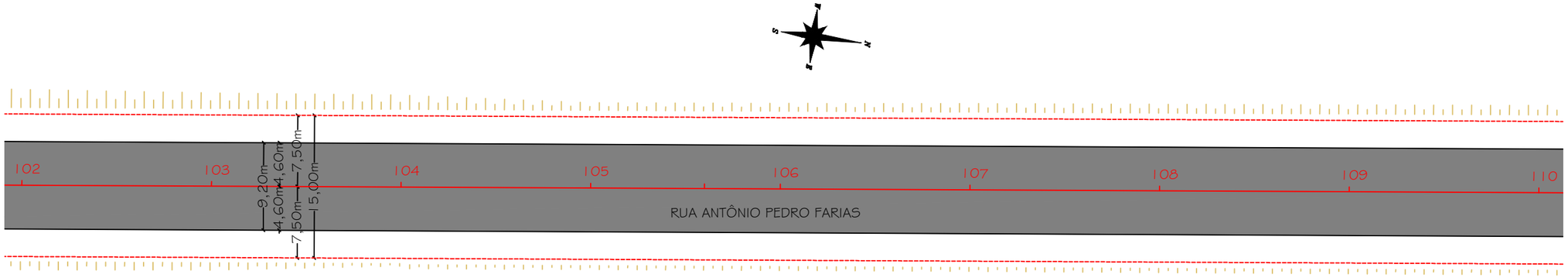

DETALHE 01 - LEGENDA:

- PAVIMENTO ASFÁLTICO PROJETADO
- PAVIMENTO ASFÁLTICO EXISTENTE
- ENLEIVAMENTO
- PORTÃO
- MEIO FIO - TIPO 1
- MEIO FIO - TIPO 2
- MURO
- PROJETO
- PISO TÁTIL
- CALÇADA EXISTENTE
- POSTE EXISTENTE
- TALUDE

PROJETO DE SINALIZAÇÃO
ESCALA: 1/500

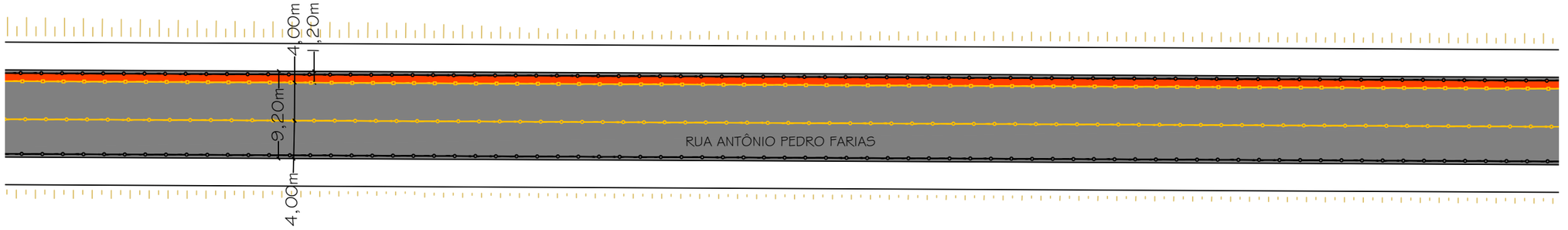

DETALHE 02 - SINALIZAÇÃO:

- PINTURA DE EIXO DE PISTA COM TACHINHA Á CADA 6 METROS
- PINTURA DE BORDO DE PISTA COM TACHÃO Á CADA 6 METROS
- PINTURA DE BORDO DE PISTA COM TACHINHA Á CADA 6 METROS
- PINTURA DE CICLOVIA

DETALHE 03 - SEÇÃO TIPO DE PAVIMENTAÇÃO

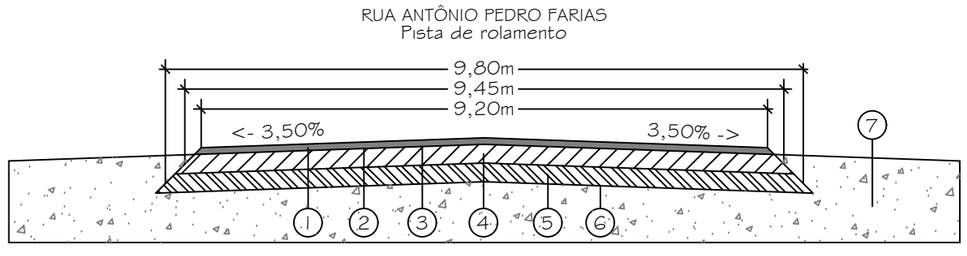

1- Revestimento asfáltico - Faixa C - (e=5cm)
2- Pintura de ligação em RR-1C
3- Imprimação em ligante com emulsão asfáltica
4- Base de brita graduada simples (BGS) - (e=15cm)
5- Sub base em macadame seco - (e=20cm)
6- Regularização do sub-leito - (até 20cm)
7- Acostamento em aterro

PREFEITURA MUNICIPAL DE MARACAJÁ

AVENIDA GETÚLIO VARGAS, nº 530 - FONE/FAX (048) 3523-1111
CEP: 88910-000 - CENTRO - MARACAJÁ - SANTA CATARINA

DENOMINAÇÃO : PROJETO DE PAVIMENTAÇÃO EM CONCRETO ASFÁLTICO

DISCRIMINAÇÃO:	OBRA:
PROJETO DE PAVIMENTAÇAO E SINALIZAÇÃO	RUA ANTÔNIO PEDRO FARIAS

BAIRRO:	MUNICÍPIO :	DATA:	ESCALA :	PRANCHA:
CENTRO	MARACAJÁ/SC	OUTUBRO/2025	INDICADA	02/04

RESPONSÁVEL TÉCNICO:

ENGº DARCIO PAGANI VIEIRA, CREA/SC - 077.222-9

PROJETO DE PAVIMENTAÇÃO
ESCALA: 1/500

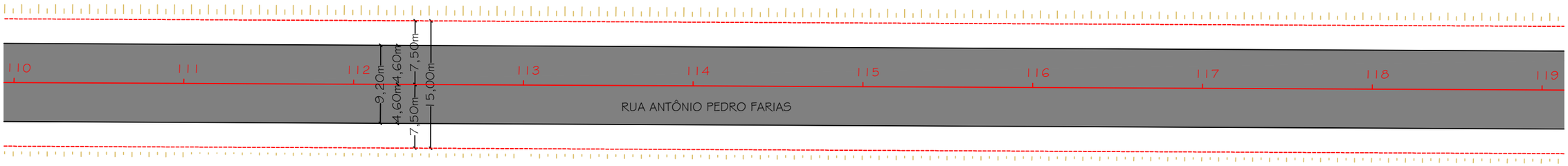

DETALHE 01 - LEGENDA:

- PAVIMENTO ASFÁLTICO PROJETADO
- PAVIMENTO ASFÁLTICO EXISTENTE
- ENLEIVAMENTO
- PORTÃO
- MEIO FIO - TIPO 1
- MEIO FIO - TIPO 2
- MURO
- PROJETO
- PISO TÁTIL
- CALÇADA EXISTENTE
- POSTE EXISTENTE
- TALUDE

PROJETO DE SINALIZAÇÃO
ESCALA: 1/500

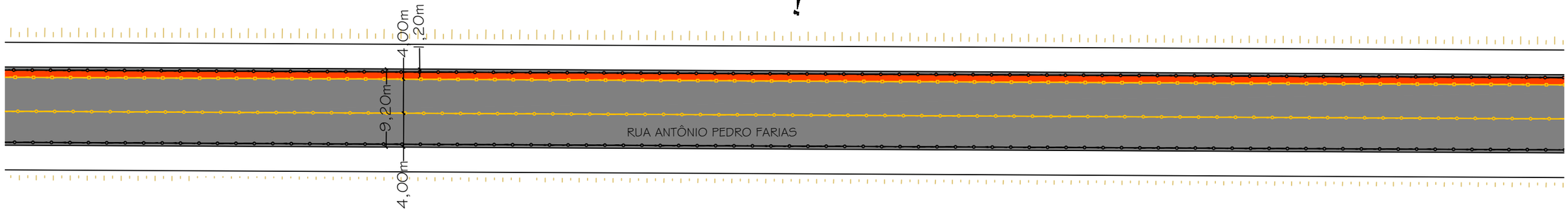

DETALHE 02 - SINALIZAÇÃO:

- PINTURA DE EIXO DE PISTA COM TACHINHA Á CADA 6 METROS
- PINTURA DE BORDO DE PISTA COM TACHÃO Á CADA 6 METROS
- PINTURA DE BORDO DE PISTA COM TACHINHA Á CADA 6 METROS
- PINTURA DE CICLOVIA

DETALHE 03 - SEÇÃO TIPO DE PAVIMENTAÇÃO

RUA ANTÔNIO PEDRO FARIAS
Pista de rolamento

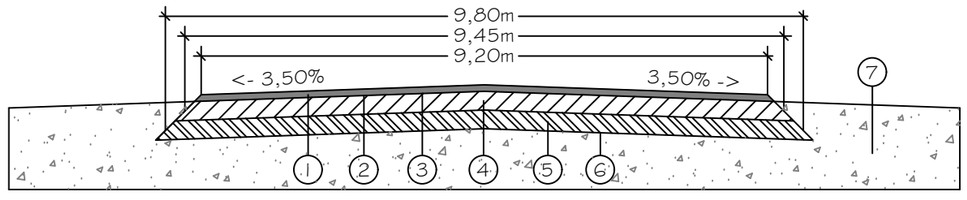

1- Revestimento asfáltico - Faixa C - (e=5cm)
2- Pintura de ligação em RR-1C
3- Imprimação em ligante com emulsão asfáltica
4- Base de brita graduada simples (BGS) - (e=15cm)
5- Sub base em macadame seco - (e=20cm)
6- Regularização do sub-leito - (até 20cm)
7- Acostamento em aterro

PREFEITURA MUNICIPAL DE MARACAJÁ

AVENIDA GETÚLIO VARGAS, nº 530 - FONE/FAX (048) 3523-1111
CEP: 88910-000 - CENTRO - MARACAJÁ - SANTA CATARINA

DENOMINAÇÃO : PROJETO DE PAVIMENTAÇÃO EM CONCRETO ASFÁLTICO

DISCRIMINAÇÃO:	OBRA:
PROJETO DE PAVIMENTAÇAO E SINALIZAÇÃO	RUA ANTÔNIO PEDRO FARIAS

BAIRRO:	MUNICÍPIO :	DATA:	ESCALA :	PRANCHA:
CENTRO	MARACAJÁ/SC	OUTUBRO/2025	INDICADA	03/04

RESPONSÁVEL TÉCNICO:

ENGº DARCIO PAGANI VIEIRA, CREA/SC - 077.222-9

PROJETO DE SINALIZAÇÃO
ESCALA: 1/500

PROJETO DE PAVIMENTAÇÃO
ESCALA: 1/500

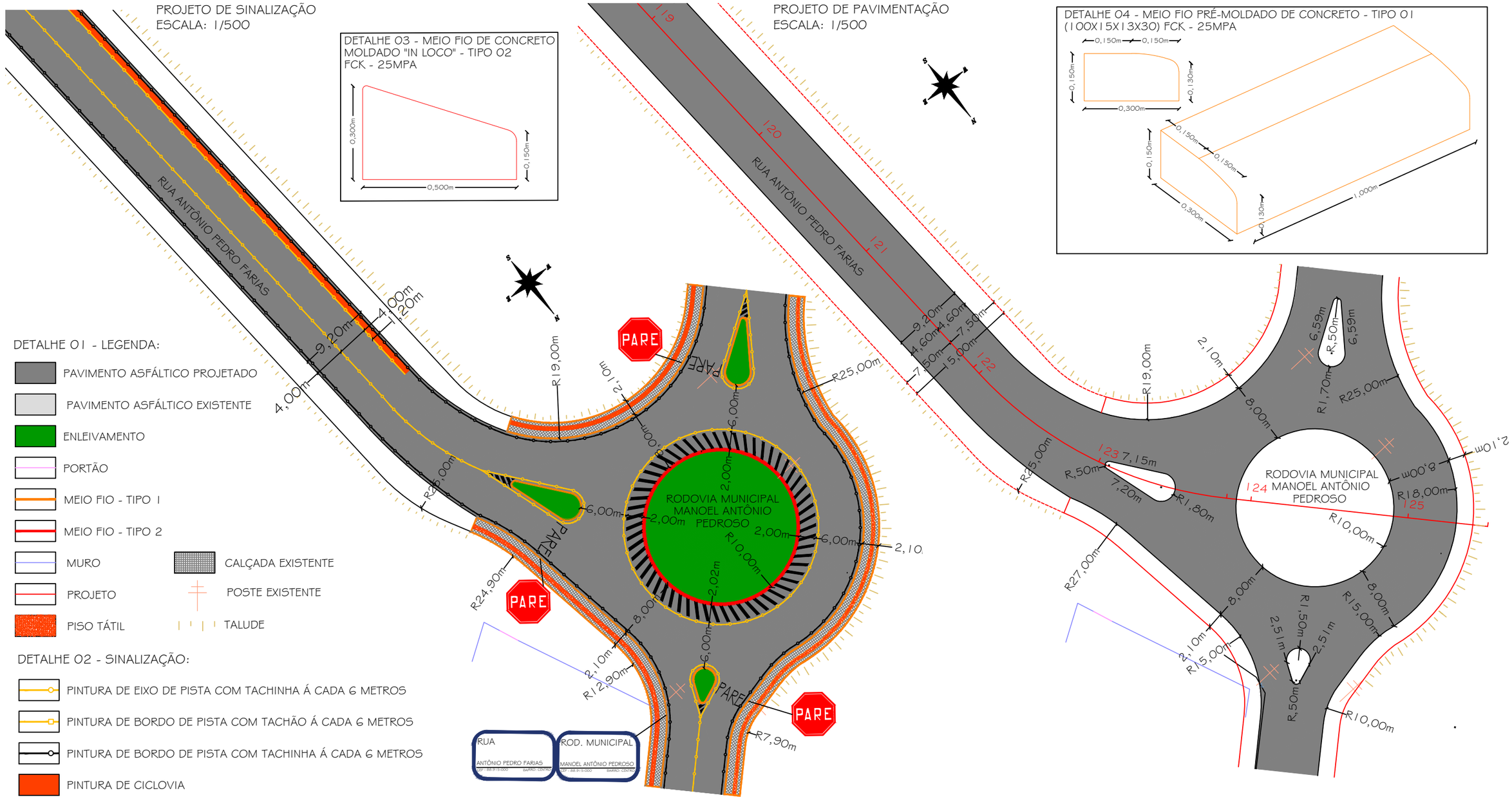

DETALHE 03 - MEIO FIO DE CONCRETO MOLDADO "IN LOCO" - TIPO 02
FCK - 25MPA

DETALHE 04 - MEIO FIO PRÉ-MOLDADO DE CONCRETO - TIPO 01
(100X15X13X30) FCK - 25MPA

DETALHE 01 - LEGENDA:

- PAVIMENTO ASFÁLTICO PROJETADO
- PAVIMENTO ASFÁLTICO EXISTENTE
- ENLEIVAMENTO
- PORTÃO
- MEIO FIO - TIPO 1
- MEIO FIO - TIPO 2
- MURO
- PROJETO
- PISO TÁTIL
- CALÇADA EXISTENTE
- POSTE EXISTENTE
- TALUDE

DETALHE 02 - SINALIZAÇÃO:

- PINTURA DE EIXO DE PISTA COM TACHINHA Á CADA 6 METROS
- PINTURA DE BORDO DE PISTA COM TACHÃO Á CADA 6 METROS
- PINTURA DE BORDO DE PISTA COM TACHINHA Á CADA 6 METROS
- PINTURA DE CICLOVIA

DETALHE 05 - SEÇÃO TIPO DE PAVIMENTAÇÃO

RUA ANTÔNIO PEDRO FARIAS
Pista de rolamento

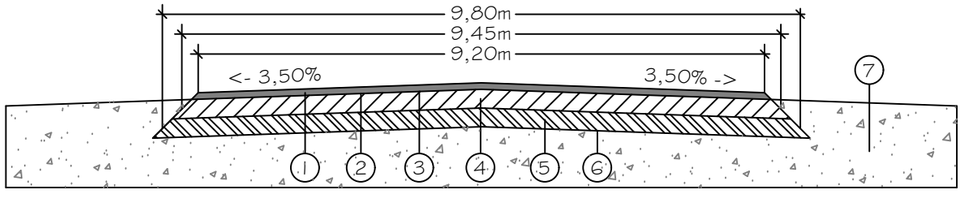

1- Revestimento asfáltico - Faixa C - (e=5cm)
2- Pintura de ligação em RR-1C
3- Imprimação em ligante com emulsão asfáltica
4- Base de brita graduada simples (BGS) - (e=15cm)
5- Sub base em macadame seco - (e=20cm)
6- Regularização do sub-leito - (até 20cm)
7- Acostamento em aterro

PREFEITURA MUNICIPAL DE MARACAJÁ

AVENIDA GETÚLIO VARGAS, nº 530 - FONE/FAX (048) 3523-1111
CEP: 88910-000 - CENTRO - MARACAJÁ - SANTA CATARINA

DENOMINAÇÃO : PROJETO DE PAVIMENTAÇÃO EM CONCRETO ASFÁLTICO

DISCRIMINAÇÃO: PROJETO DE PAVIMENTAÇAO E SINALIZAÇÃO

OBRA: RUA ANTÔNIO PEDRO FARIAS

BAIRRO: CENTRO

MUNICÍPIO : MARACAJÁ/SC

DATA: OUTUBRO/2025

ESCALA : INDICADA

PRANCHA: 04/04

RESPONSÁVEL TÉCNICO:
DARCIO PAGANI VIEIRA:02897068906
Assinado de forma digital por DARCIO PAGANI VIEIRA:02897068906
Dados: 2025.10.14 16:49:39 -03'00'

ENGº DARCIO PAGANI VIEIRA, CREA/SC - 077.222-9